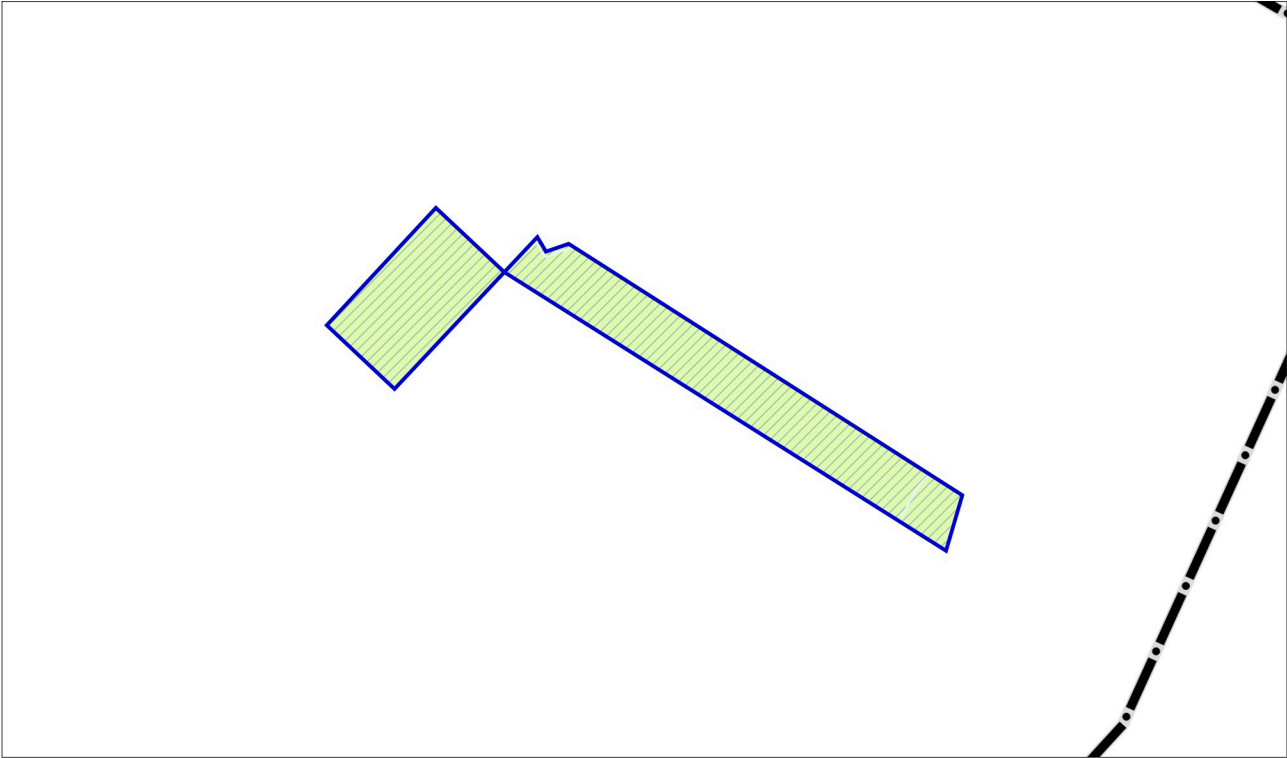



ГЕНЕРАЛЬНЫЙ ПЛАН ГОРОДСКОГО ОКРУГА ЛЮБЕРЦЫ МОСКОВСКОЙ ОБЛАСТИ ПРИМЕНительно К ЗЕМЕЛЬНЫМ УЧАСТКАМ С КАДАСТРОВЫМИ НОМЕРАМИ 50:23:0030137:1287, 50:23:0000000:167495


КАРТА ГРАНИЦ ТЕРРИТОРИЙ, ЗОН ОХРАНЫ И ЗАЩИТНЫХ ЗОН ОБЪЕКТОВ КУЛЬТУРНОГО НАСЛЕДИЯ ГОРОДСКОГО ОКРУГА ЛЮБЕРЦЫ ПРИМЕНительно К ЗЕМЕЛЬНЫМ УЧАСТКАМ С КАДАСТРОВЫМИ НОМЕРАМИ 50:23:0030137:1287, 50:23:0000000:167495




УСЛОВНЫЕ ОБОЗНАЧЕНИЯ



Границы
городского округа Люберцы Московской области



разработки генерального плана



земельных участков, поставленных
на кадастровый учет

ОБЪЕКТЫ КУЛЬТУРНОГО НАСЛЕДИЯ,
ТЕРРИТОРИИ, ЗОНЫ ОХРАНЫ, ЗАЩИТНЫЕ ЗОНЫ
ОБЪЕКТОВ КУЛЬТУРНОГО НАСЛЕДИЯ
В ГРАНИЦАХ РАЗРАБОТКИ ГЕНЕРАЛЬНОГО ПЛАНА
ОТСУТСТВУЮТ

| | | | | | | | |
|-------------------------------|----------------|---------|------|--|--|------|--------|
| Должность | ФИО | Подпись | Дата | Договор № 254-2024 от 19.09.2024 | | | |
| Руководитель мастерской | П.С. Богачев | | | Московская область, городской округ Люберцы | | | |
| Заместитель начальника отдела | Н.В. Макаров | | | | | | |
| Главный инженер проекта | В.И. Лавренко | | | | | | |
| Главный архитектор проекта | М.В. Некрасова | | | Генеральный план городского округа Люберцы Московской области применительно к земельным участкам с кадастровыми номерами 50:23:0030137:1287, 50:23:0000000:167495 | Стадия | Лист | Листов |
| | | | | | | 1 | 1 |
| | | | | | | | |
| | | | | Карта границ территорий, зон охраны и защитных зон объектов культурного наследия городского округа Люберцы применительно к земельным участкам с кадастровыми номерами 50:23:0030137:1287, 50:23:0000000:167495 | НИИПИ градостроительства ГАОУ МО «НИИПИ градостроительства» | | |
| | | | | | | | |
| | | | | | | | |
| Проверил | Н.В. Макаров | | | Масштаб 1:10000 | | | |